



# 29/30/31

Ottobre 2011

## VIII Giornata Nazionale del Trekking Urbano

**Tre giorni di visite guidate** alla scoperta di Bologna,  
con un programma straordinariamente ricco di proposte.


**Oltre 70 i percorsi suggeriti:** dalla città alla collina,  
ad alcuni siti della provincia, dedicati ai temi più vari.

Un'opportunità di vivere la città in modo nuovo e divertente  
e conoscere le sue straordinarie bellezze.

Sabato  
**29**  
Ottobre

# calendario a Bologna

Modalità di prenotazione in chiusura di opuscolo

ore	titolo	a cura di	ritrovo	durata	difficoltà	pag.
9	Da porta Galliera a S. Michele in Bosco, alla ricerca di aspetti urbani meno noti	Consulta Escursionismo di Bologna - Touring Club Italiano	Porta Galliera (giardino verso Piazza XX Settembre)	4 km / 3 ore e 30	facile	12
9	Un giardino nel centro storico - visita all'Orto Botanico	Orto Botanico dell'Università di Bologna	Ingresso dell'Orto Botanico Via Imerio 42	1 ora	facile 	12
9	Dai Giardini di Ingegneria alla Rotonda della Madonna del Monte dell'Osservanza	Consulta Escursionismo di Bologna - Touring Club Italiano e Club Alpino Italiano	Giardini di Porta Saragozza Ingresso su viale Aldini	4 km / 4 ore	media	13
9.30	In mezzo scorre il fiume	Consulta Escursionismo di Bologna - Trekking Italia	Casalecchio di Reno Fermata San Martino del bus 20 per il Parco Talon	4,5 km / 4 ore	facile	13
10	Toccare l'Arte in Città	Istituto dei Ciechi F. Cavazza	Chiesa di Santo Stefano Piazza Santo Stefano	1 km / 2 ore e 30	facile	14
10.30	La nuova Bolognina. Cucine e cantieri. Architetture del Novecento e nuove abitazioni contemporanee, sapori antichi e cucine da tutto il mondo	Urban Center e Camere sonore	Sommità del ponte sulla ferrovia, via Matteotti	3 km / 2 ore e 30	facile	14
11	Un giardino nel centro storico - visita all'Orto Botanico	Orto Botanico dell'Università di Bologna	Ingresso dell'Orto Botanico Via Imerio 42	1 ora e 30	facile 	12
14	Campanili e campane a Bologna	Consulta Escursionismo di Bologna - Trekking Italia	Piazza San Domenico sotto la colonna con la statua del Santo	3 km / 4 ore	facile	15
14.30	Le pietre di Bologna	Museo di Mineralogia dell'Università di Bologna	Museo di Mineralogia Pzsa di Porta San Donato 1	3 km / 3 ore	facile	15
15	Bologna la verde Spazi-giardino dopo l'Unità d'Italia	Il Fuorinclassa	Davanti alla Cassa di Risparmio Via Farini 22	2 km / 3 ore	facile	16
15	Sulle vie della libertà. Luoghi, personaggi, episodi della Bologna in guerra (1940-1945)	IBC Emilia Romagna	Ingresso di Palazzo d'Accursio Piazza Maggiore 6	5 km / 2 ore e 30	facile	16
15.30	Comignoli a Bologna. La città vista dall'illustratrice Kitty Crowther	Hamelin Associazione Culturale	Fontana del Nettuno Piazza Nettuno	4,2 km / 2 ore	bambini tra i 6 e i 10 anni	17
15.30	Accadde a Bologna. Eventi e fatti straordinari nella storia della nostra città nei secoli	Le Guide D'Arte	Basilica di Santo Stefano Piazza Santo Stefano	5 km / 2 ore e 30	facile	17

Sabato  
**29**  
Ottobre

# calendario a Bologna

Modalità di prenotazione in chiusura di opuscolo

ore	titolo	a cura di	ritrovo	durata	difficoltà	pag.
15.30	Il Risorgimento fatto in casa: la storia nei salotti	Didasco	Fontana del Nettuno (lato del Palazzo Comunale sotto la finestra con le aquile) Piazza Nettuno	3 km / 2 ore	facile	18
15.30	Bologna e i suoi profumi. A spasso con i sensi e la memoria	Smell Festival Internazionale dell'Olffatto	Biblioteca Salaborsa, piazza Nettuno 3, davanti al Bar Laganà al piano terra	1 km / 1 ora e 15	facile	18
15.30	Tour lungo la via d'acqua della Ghisiliera: storia e vita di un inconsueto paesaggio urbano	Architetti di Strada ed EticaLame	"Ex Lavanderia" Via Zanardi 226 (angolo via Agucchi)	4 km / 3 ore	facile	19
16	Se tu non piangi quando questo vedi - I grandi Compianti bolognesi	Centro Studi per la Cultura popolare	Davanti al Santuario di Santa Maria della Vita Via Clavature 10	0,5 km / 2 ore	facile	19
16	Bologna di Pasolini	Cineteca di Bologna	Chiesa dei Servi Strada Maggiore 43	3,5 km / 2 ore	facile	20
18	Una famiglia gentilizia al tempo delle Torri: I Prendiparte	Torre Prendiparte	Sotto la Torre degli Asinelli	0,5 km / 1 ora e 30	facile	20
19.30	Una famiglia gentilizia al tempo delle Torri: I Prendiparte	Torre Prendiparte	Sotto la Torre degli Asinelli	0,5 km / 1 ora e 30	facile	20
20.30	Il passo dei poeti	Centro di Poesia Contemporanea dell'Università di Bologna	Sotto le Due Torri	5 km / 2 ore e 30	facile	21
20.30	SpeleoAposa	Vitruvio	Serraglio dell'Aposa di Viale Panzacchi, angolo via Rubbiani	3 km / 2 ore e 30	facile	21
dalle 22	164 gradini sui tetti di Bologna	Genus Bononiae Musei nella Città	Palazzo Fava Via Manzoni 2	164 gradini 15 minuti	facile	22


Domenica

30

Ottobre

# calendario a Bologna

Modalità di prenotazione in chiusura di opuscolo

ore	titolo	a cura di	ritrovo	durata	difficoltà	pag.
8.30	Un filo verde per la città: di giardino in giardino tra Porta Lame e la Funivia	Consulta Escursionismo di Bologna - Club Alpino Italiano	Porta Lame	8 km / 5 ore	facile	24
9	Anello del Parco della Chiusa	Consulta Escursionismo di Bologna - Percorsi di pace	Casalecchio di Reno, davanti alla Casa per l'Ambiente Via Panoramica 24	6 km / 4 ore	facile	24
9	Da porta Galliera a S. Michele in Bosco, alla ricerca di aspetti urbani meno noti	Consulta Escursionismo di Bologna - Touring Club Italiano e Club Alpino Italiano	Porta Galliera (giardino verso Piazza XX Settembre)	4 km / 3 ore e 30	facile	25
9.15	Sentieri di fede e di memoria	Amici delle vie d'acqua e dei sotterranei di Bologna in collaborazione con AIGAE	Via de Coubertin angolo via Saragozza	11 km / 3 ore e 30	facile	25
9.30	Nordic walking sotto i portici	AppenninoSlow	Fontana del Nettuno Piazza Nettuno	10 km / 4 ore	facile	26
9.30	San Michele in Bosco, parco di Forte Bandiera e Cenobio di San Vittore	Consulta Escursionismo di Bologna - Gruppo Trekking Cral Poste	Via Codivilla 1, presso l'ingresso dei giardini Remo Scoto	4 km / 3 ore e 30	facile	26
10	2,7 Km di cultura a spasso per la città	Genus Bononiae Musei nella Città	Piazzale di San Michele in Bosco	2,7 km / 2 ore e 30	medio/alta	27
10	Alla scoperta di Bologna dal colle di San Michele in Bosco Attività didattica e di animazione	Genus Bononiae Musei nella Città	Piazzale di San Michele in Bosco	2 ore e 30	bambini tra i 6 e i 10 anni	27
10	Le pietre di Bologna	Museo di Mineralogia dell'Università di Bologna	Museo di Mineralogia Pzza di Porta San Donato 1	3 km / 3 ore	facile	28
10	Bologna città d'acqua	Museo del Patrimonio Industriale	Museo del Patrimonio Industriale Via della Beverara 123	3 km / 3 ore	facile 	28
10	Camminata lungo il Paraporto Scaletta	Consorzio della Chiesa di Casalecchio e del Canale di Reno	Casalecchio di Reno, cancello della Casa dei Ghiacci Via Canale	1 km / 1 ora e 30	facile	29
10	Accadde a Bologna. Eventi e fatti straordinari nella storia della nostra città nei secoli	Le Guide D'Arte	Basilica di Santo Stefano Piazza Santo Stefano	5 km / 2 ore e 30	facile	29
10	Comignoli a Bologna. La città vista dall'illustratrice Kitty Crowther	Hamelin Associazione Culturale	Fontana del Nettuno Piazza Nettuno	4,2 km / 2 ore	bambini tra i 6 e i 10 anni	30
10	L'antica cerchia dei Torresotti	GAIA Eventi	Via Riva di Reno angolo V. Marconi	4 km / 3 ore	facile	30
10.30	אֵבֶרֶת   תּוֹבֵקַע Sulle antiche tracce degli ebrei a Bologna	Museo Ebraico di Bologna	Ingresso Museo Ebraico di Bologna, via Valdonica 1/2	2 km / 2 ore e 30	facile	31
14.30	Una famiglia gentilizia al tempo delle Torri: i Prendiparte	Torre Prendiparte	Sotto la Torre degli Asinelli	0,5 km / 1 ora e 30	facile	31

Domenica

30

Ottobre

# calendario a Bologna

Modalità di prenotazione in chiusura di opuscolo

ore	titolo	a cura di	ritrovo	durata	difficoltà	pag.
14.30	Nordic Walking Ragazzi: alla scoperta della scienza in città	Start-Laboratorio di Culture Creative I Fondazione Marino Golinelli	Start - Piazza Re Enzo, ingresso da sotto il Voltone del Podestà	3 km / 2 ore + 1 ora di gioco	bambini tra i 6 e i 13 anni	32
14.30	2,7 Km di cultura a spasso per la città di Bologna	Genus Bononiae Musei nella città	Piazzale di San Michele in Bosco	2,7 km / 2 ore e 30	medio/alta	27
14.30	Alla scoperta di Bologna dal colle di San Michele in Bosco. Attività didattica e di animazione	Genus Bononiae Musei nella città	Piazzale di San Michele in Bosco	2 ore e 30	bambini tra i 6 e i 10 anni	27
15	Sentieri di fede e di memoria	Amici delle vie d'acqua e dei sotterranei di Bologna in collaborazione con AIGAE	Via de Coubertin angolo via Saragozza	11 km / 3 ore e 30	facile	25
15	Le tracce del nostro passato italiano. Storie, luoghi e monumenti della città postunitaria	Museo Civico del Risorgimento	Porta Galliera Piazza XX Settembre	7 km / 3 ore	facile 	32
15	Bologna la verde Spazi-giardino dopo l'Unità d'Italia	Il Fuorinclassa	Davanti alla Cassa di Risparmio Via Farini 22	2 km / 3 ore	facile	33
15	Sulle vie della libertà. Luoghi, personaggi, episodi della Bologna in guerra (1940-1945)	IBC Emilia Romagna	Ingresso di Palazzo d'Accursio Piazza Maggiore 6	5 km / 2 ore e 30	facile	33
15.30	Accadde a Bologna. Eventi e fatti straordinari nella storia della nostra città nei secoli	Le Guide D'Arte	Basilica di Santo Stefano Piazza Santo Stefano	5 km / 2 ore e 30	facile	34
15.30	Il Risorgimento fatto in casa: la storia nei salotti	Didasco	Fontana del Nettuno (lato del Palazzo Comunale sotto la finestra con le aquile) Piazza Nettuno	3 km / 2 ore	facile	34
15.30	L'antica cerchia dei Torresotti	GAIA Eventi	Via Riva di Reno angolo v. Marconi	4 km / 3 ore	facile	30
16	'agevoth   תּוֹבָקַע Sulle antiche tracce degli ebrei a Bologna	Museo Ebraico di Bologna	Ingresso Museo Ebraico di Bologna, via Valdonica 12	2 km / 2 ore e 30	facile	31
16	Una domenica alla Manifattura delle Arti	MAMbo - Museo d'Arte Moderna di Bologna e Cineteca di Bologna	MAMbo Via Don Minzoni 14	1 km / 2 ore	facile	35
16	Una famiglia Gentilizia al tempo delle Torri: I Prendiparte	Torre Prendiparte	Sotto la Torre degli Asinelli	0,5 km / 1 ora e 30	facile	31
16	Se tu non piangi quando questo vedi - I grandi Compiani bolognesi	Centro Studi per la Cultura popolare	Davanti al Santuario di Santa Maria della Vita, via Clavature 10	0,5 km / 2 ore	facile	35
16	Se tu non piangi quando questo vedi - I grandi Compiani bolognesi	Centro Studi per la Cultura popolare	Davanti alla Cattedrale di San Pietro, via Indipendenza 7	0,5 km / 2 ore	facile	35
16.30	Bologna a pie' di pagina	Biblioteca Salaborsa e Centro Antartide	Biblioteca Salaborsa Piazza Nettuno 3	4 km / 3 ore	facile	36
18.30	Il passo dei poeti	Centro di Poesia Contemporanea dell'Università di Bologna	Sotto le Due Torri	5 km / 2 ore	facile	36

Lunedì  
**31**  
Ottobre

# calendario a Bologna

Modalità di prenotazione in chiusura di opuscolo

ore	titolo	a cura di	ritrovo	durata	difficoltà	pag.
9	Un giardino nel centro storico – visita all'Orto Botanico	Orto Botanico dell'Università di Bologna	Ingresso dell'Orto Botanico Via Imerio 42	1 ora	facile 	38
10	Parco del Pellegrino e Villa Spada	Consulta Escursionismo di Bologna - Trekking Italia	Presso il Bar Billy al Meloncello Via P. de Coubertin 1	1,5 km / 2 ore	facile	38
10.30	Passeggiata lungo l'antico manufatto della Chiusa di Casalecchio di Reno	Consorzio della Chiusa di Casalecchio e del Canale di Reno	Casalecchio di Reno, cancello della Chiusa, via Porrettana 187	1 km / 1 ora e 30	facile	39
11	Un giardino nel centro storico – visita all'Orto Botanico	Orto Botanico dell'Università di Bologna	Ingresso dell'Orto Botanico Via Imerio 42	1 ora	facile 	38
11.30	Bologna e i suoi profumi. A spasso con i sensi e la memoria	Smell Festival Internazionale dell'Olfatto	Davanti alla Biblioteca Salaborsa, piazza Nettuno 3	1 km 1 ora e 15	facile	39
15	Le tracce del nostro passato italiano. Storie, luoghi e monumenti della città postunitaria	Museo Civico del Risorgimento	Porta Galliera Piazza XX Settembre	7 km / 3 ore	facile 	40
15	Bologna la verde Spazi-giardino dopo l'Unità d'Italia	Il Fuorinclassa	Davanti alla Cassa di Risparmio Via Farini 22	2 km / 3 ore	facile	40
15.30	'aqevoth   תובקע Sulle antiche tracce degli ebrei a Bologna	Museo Ebraico di Bologna	Ingresso Museo Ebraico di Bologna, via Valdonica 1\2	2 km / 2 ore e 30	facile	41
15.30	Il Risorgimento fatto in casa: la storia nei salotti	Didasco	Fontana del Nettuno (lato del Palazzo Comunale sotto la finestra con le aquile) Piazza Nettuno	3 km / 2 ore	facile	41

Sabato  
**29**  
Ottobre

# calendario in provincia

ore	titolo	a cura di	ritrovo	durata	difficoltà	pag.
10	A Castel del Rio, borgo rinascimentale, tra ricordi di guerra, antichi camminamenti e scenari naturali	Comune di Castel del Rio e STAI Società Turismo Area Imolese	Castel del Rio, sede della Pro Loco Alidosiana c/o Palazzo Alidosi – Piazza Repubblica 96	5 km / 2 ore	media	43
10.45	Da Colle Ameno (Sasso Marconi) a Piazza Maggiore	AppenninoSlow	Sasso Marconi, Parcheggio di Colle Ameno	15 km / 6 ore e 30	media	43
14.30	Seguendo le acque alte. Trekking urbano lungo il canale della "bonifica" o Canale Collettore delle Acqua Alte	Comune di San Giovanni in Persiceto	San Giovanni in Persiceto Piazzale Accatà, via Cento	5 km / 3 ore e 30	facile	44

Domenica

**30**  
Ottobre

# calendario in provincia

ore	titolo	a cura di	ritrovo	durata	difficoltà	pag.
9	Vergato, Monte Pero e Cereglio. Sentiero panoramico tra trincee e antichi borghi	Comune di Vergato	Vergato, Stazione Ferroviaria Piazza Giovanni XXIII, 3	13 km / 6 ore	media	46
09.30	Ville(ggiatura) a Zola Predosa. Dove andavano i bolognesi in vacanza?	Ufficio Informazione e Accoglienza Turistica Zola Predosa	Zola Predosa, Villa Edvige Garagnani, via Masini 11	2 km / 3 ore	facile	46
10	A Castel del Rio, borgo rinascimentale, tra ricordi di guerra, antichi camminamenti e scenari naturali	Comune di Castel del Rio e STAI Società Turismo Area Imolese	Castel del Rio, sede della Pro Loco Alidosiana c/o Palazzo Alidosi Piazza Repubblica 96	5 km / 2 ore	media	47
14.30	Una domenica d'autunno tra Arte e Natura	Ufficio Informazione e Accoglienza Turistica Zola Predosa	Ponte Ronca di Zola Predosa Azienda Lodi Corazza Via Risorgimento 223	3 km / 3 ore	facile	47







**Sabato**  
**29**  
**Ottobre**

**Visite guidate**  
**a Bologna**



## Da Porta Galliera a S. Michele in Bosco, alla ricerca di aspetti urbani meno noti

### A cura della Consulta Escursionismo di Bologna - Touring Club Italiano

Via Galliera, caratterizzata dall'eleganza dei portici e di alcuni palazzi, negozi storici, chiese di antica fondazione, è una splendida alternativa all'affollata via Indipendenza, per andare a piedi dalla stazione al centro. Il percorso, incrociata via Montegrappa, proseguirà attraverso il Palazzo Comunale, via Val d'Aposa, S. Paolo Maggiore fino alla chiesa di S. Domenico della quale si ammireranno la facciata e le absidi. Si giungerà infine a S. Michele in Bosco, dove si potrà ammirare uno dei più bei panorami di Bologna.



**Luogo di ritrovo**  
Porta Galliera (giardino  
verso Piazza XX Settembre)



**Partenza**  
ore 9



**Difficoltà**  
facile



**Durata**  
4 km  
3 ore e 30

## Un giardino nel centro storico

### Visita all'Orto Botanico

### A cura dell'Orto Botanico dell'Università di Bologna

L'Orto Botanico dell'Università di Bologna, fondato nel 1568, è uno dei più antichi d'Italia. Sulla sua superficie, di circa due ettari, sono coltivati più di cinquemila esemplari di piante locali ed esotiche. All'interno dell'Orto si trovano tre serre visitabili: quella delle piante tropicali, quella con la collezione di piante grasse - una delle più ricche del Nord Italia - e una terza piccola serra dedicata alle piante carnivore. I settori all'aperto comprendono l'area delle piante officinali, il bosco-parco e le ricostruzioni di ambienti naturali. Le più recenti realizzazioni sono l'Orto dei Semplici, un modello di quello che fu il primo Orto fondato da Ulisse Aldrovandi, e il giardino roccioso.



Percorso tradotto in Lingua dei Segni  
con la collaborazione delle allieve  
dei corsi LIS dell'Associazione LIS\_Learning



**Luogo di ritrovo**  
Ingresso dell'Orto Botanico  
via Irnerio 42



**Partenza**  
1° gruppo ore 9  
2° gruppo ore 11



**Difficoltà**  
facile



**Durata**  
1 ora



## Dai Giardini di Ingegneria alla Rotonda della Madonna del Monte dell'Osservanza

A cura della Consulta Escursionismo di Bologna - Touring Club Italiano e Club Alpino Italiano

Dai Giardini di Ingegneria a Porta Saragozza, attraverso un sentiero che diventerà presto sentiero CAI-BO aperto a tutti, si giunge in cima ad uno dei più bei colli che si affacciano su Bologna. Splendido è il panorama sulla città e sulle colline bolognesi che si ammira dall'Osservanza e da Villa Aldini. Suggestiva la visita alla Rotonda della Madonna del Monte, con i preziosi affreschi risalenti al XII secolo, e alla Villa napoleonica in stile neoclassico.



**Luogo di ritrovo**  
Giardini di Porta Saragozza  
ingresso su viale Aldini



**Partenza**  
ore 9



**Difficoltà**  
media



**Durata**  
4 km  
4 ore



## In mezzo scorre il fiume

A cura della Consulta Escursionismo di Bologna - Trekking Italia

Le aree lungo il Reno, da Casalecchio a Casteldebole, si presentano ancor oggi come un mosaico variegato di spazi aperti e verdi, solo in parte attrezzati e destinati all'uso pubblico.

Il percorso inizia e finisce con un ponte: da quello sospeso di fronte al Comune di Casalecchio, che collega le due rive del fiume Reno, fino al ponte Bacchelli. In mezzo un percorso-sfida alla ricerca di un sentiero che compare e scompare costringendo il cammino su tratti di strada.

Diversi, in numero e tipologia, i parchi attraversati: il Parco fluviale Riva Reno Romainville, il Parco delle Cave e un parco pubblico non meglio identificato.

Note: munirsi di biglietto urbano ATC per il ritorno.



**Luogo di ritrovo:** Casalecchio di Reno, fermata San Martino del bus 20 per il Parco Talon



**Partenza**  
ore 9.30



**Difficoltà**  
facile



**Durata**  
4,5 km  
4 ore





## Toccare l'Arte in Città

### A cura dell'Istituto dei Ciechi F. Cavazza

La visita inizierà presso la *Basilica di Santo Stefano*, dove sarà possibile esplorare al tatto alcuni esemplari di scultura medievale di pregio. La conoscenza degli spazi interni e dei valori simbolici, insiti nel complesso delle Sette Chiese, permetterà di intraprendere un cammino volto a leggere le forme del *Sacro*, tra *Storia* e *Religio*. Seguirà la sosta dinanzi alla Chiesa di San Giovanni in Monte, in relazione alla *Sancta Jerusalem Bononiensis*. Il percorso si concluderà con la visita al Museo Tattile di Pittura Antica e *Moderna Anteros* dell'Istituto dei Ciechi F. Cavazza, dove la percezione tattile di opere pittoriche trasformate in valori plastici permetterà una particolare visione della pittura e dei suoi contenuti.



**Luogo di ritrovo**  
Chiesa di Santo Stefano  
Piazza Santo Stefano



**Partenza**  
ore 10



**Difficoltà**  
facile



**Durata**  
1 km  
2 ore e 30



## La nuova Bolognina. Cucine e cantieri

**Architetture del Novecento e nuove abitazioni contemporanee, sapori antichi e cucine da tutto il mondo.**

### A cura di Urban Center e Camere sonore

Viaggio a piedi tra i luoghi del cibo e quelli della riqualificazione urbana nel quartiere di Bologna più soggetto a trasformazione. A partire dalla stazione ferroviaria, punto di fulcro rispetto alla città antica, si avvia un itinerario attraverso la Bolognina, un quartiere che offre numerosi spunti di riflessione sulle vicende urbanistiche ed architettoniche di ieri e oggi, un luogo denso di trasformazioni in corso che formeranno il volto della Bologna di domani. Il percorso incrocia anche numerosi luoghi dedicati al cibo, a partire dall'ex Mercato Ortofrutticolo, in funzione fino a metà degli anni Novanta, che ha dato per decenni una netta impronta alla vita del quartiere.



**Luogo di ritrovo**  
Sommità del ponte sulla ferrovia  
via Matteotti



**Partenza**  
ore 10.30



**Difficoltà**  
facile



**Durata**  
3 km  
2 ore e 30

**Bologna**  
Sabato 29

## Campanili e campane a Bologna

### A cura della Consulta Escursionismo di Bologna - Trekking Italia

Camminare per Bologna con il naso in su per osservarne i campanili non è cosa usuale. Il percorso si snoda dalla Chiesa di S. Domenico alla Chiesa di S. Procolo, ai due campanili della chiesa di S. Francesco. Da qui la visita prosegue, dopo avere ammirato il campanile di S. Pietro, fino a Piazza Maggiore. Salita sul campanile di S. Petronio per ascoltare un coinvolgente concerto a cura di abili campanari, secondo il "sistema bolognese".

Note: si consiglia di portare tappi protettivi per le orecchie per l'ascolto del concerto.



#### Luogo di ritrovo

Piazza San Domenico sotto la colonna con la statua del Santo



**Partenza**  
ore 14



**Difficoltà**  
facile



**Durata**  
3 km  
4 ore

## Le pietre di Bologna

### A cura del Museo di Mineralogia dell'Università di Bologna

La pietra più diffusa in città, per le costruzioni di un certo pregio dal XIII sec. all'inizio del XX, è stata l'arenaria dal tipico colore giallo ocra.

Il percorso parte dalla visita alla collezione rocce del Museo e continua percorrendo via Zamboni ed altre laterali, dove si possono ammirare e toccare con mano le belle lavorazioni e rendersi conto, purtroppo, del degrado causato dall'inquinamento dell'ultimo secolo.

La passeggiata si conclude in piazza Maggiore, alla ricerca della mattonella di Re Enzo nel Palazzo del Podestà ma anche delle ammoniti nei gradini della Fontana del Nettuno e dell'Aquila di Michelangelo nella facciata del palazzo Comunale.



#### Luogo di ritrovo

Museo di Mineralogia  
Piazza di Porta San Donato 1



**Partenza**  
ore 14.30



**Difficoltà**  
facile



**Durata**  
3 km  
3 ore



## Bologna la verde

### Spazi-giardino dopo l'Unità d'Italia

#### A cura di Il Fuorinclassa

Secondo le nuove idee unitarie, la città deve essere abbellita e l'immagine ridisegnata per favorire le attività economiche, la viabilità e soprattutto per migliorare la qualità della vita dei suoi abitanti. Il verde così può essere visto come museo all'aperto. Il percorso inizia dalle piazze Minghetti e Cavour con le imponenti facciate degli edifici del nuovo centro finanziario, e prosegue lungo via Garibaldi, viale XII Giugno e porta Castiglione. Attraversando il giardino, chiamato all'inaugurazione nel 1879 *Passeggio Regina Margherita*, si possono ammirare alcune specie arboree particolari, per raggiungere poi piazza Carducci e concludere il trekking davanti al giardino e al monumento al poeta.



**Luogo di ritrovo**  
Davanti alla Cassa di Risparmio  
Via Farini 22



**Partenza**  
ore 15



**Difficoltà**  
facile



**Durata**  
2 km  
3 ore



## Sulle vie della libertà

### Luoghi, personaggi, episodi della Bologna in guerra (1940-1945)

#### A cura di IBC Emilia Romagna

L'itinerario permette di conoscere luoghi, edifici e chiese dove negli anni '43-'45 si organizzò la rete di opposizione per ridare libertà e democrazia alla città.

Si parte da Piazza Maggiore e da Palazzo d'Accursio, per un percorso che porta a conoscere una pagina della storia recente di Bologna ma inserita in un tessuto urbanistico e nel cuore di edifici che hanno secoli di storia e che l'hanno resa famosa nel mondo. Si prosegue con l'Archiginnasio e la Sala anatomica, S. Domenico e la Basilica di Santo Stefano, S. Giovanni in Monte, l'Università, Piazza Verdi, il Ghetto ebraico, il Palazzo Arcivescovile, l'Hotel Baglioni, il Cantone dei Fiori, da cui partì il colpo che ferì Mussolini durante la sua visita in città, per giungere infine in Piazza Nettuno.



**Luogo di ritrovo:** Ingresso  
di Palazzo d'Accursio  
Piazza Maggiore 6



**Partenza**  
ore 15



**Difficoltà**  
facile



**Durata**  
5 km  
2 ore e 30



## Comignoli a Bologna

La città vista dall'illustratrice Kitty Crowther

### A cura di Hamelin Associazione Culturale

A partire dal lavoro realizzato dall'illustratrice belga Kitty Crowther, si compirà un percorso in alcuni luoghi della città, accompagnati da un libriccino guida tutto da colorare. I comignoli della città sono diventati dei veri e propri personaggi che ci invitano a guardare meglio i luoghi che ormai ci sembrano banali perché troppo visti, luoghi vecchi che attraversati diventano nuovi, angoli inaspettati, e soprattutto forme che sembrano creature che vegliano sulla vita di tutti i giorni. Nel dialogo fra le immagini disegnate, i luoghi fisici e il racconto della loro storia, si scatena un gioco di osservazione che porterà i bambini ad aguzzare il proprio sguardo e a rileggere la città con occhi completamente nuovi.



**Luogo di ritrovo**  
Fontana del Nettuno  
Piazza Nettuno



**Partenza**  
ore 15.30



**Difficoltà**  
bambini  
tra i 6 e 10 anni



**Durata**  
4,2 km  
2 ore



## Accadde a Bologna

Eventi e fatti straordinari nella storia della nostra città nei secoli

### A cura di Le Guide D'Arte

La visita di Carlo Magno in Santo Stefano e l'incoronazione di Carlo V in San Petronio, la prigionia di Re Enzo e la fuga dei Bentivoglio, la distruzione della Rocca di Galliera e la battaglia dell'agosto 1848, l'invasione delle truppe napoleoniche e la liberazione degli Alleati, il saluto di Hitler alla stazione e l'attentato a Mussolini: di questi e di innumerevoli altri avvenimenti, Bologna è testimone nel corso dei secoli. I luoghi più noti della nostra città non ospitano solo le ricorrenze collettive e i rituali della quotidianità, ma anche eventi clamorosi e straordinari della grande storia. L'itinerario rievoca i grandi accadimenti storici della nostra città attraverso i luoghi che ne furono testimoni.



**Luogo di ritrovo**  
Basilica di Santo Stefano  
Piazza Santo Stefano



**Partenza**  
ore 15.30



**Difficoltà**  
facile



**Durata**  
5 km  
2 ore e 30



**Bologna**  
Sabato 29

## Il Risorgimento fatto in casa: la storia nei salotti

### A cura di Didasco

Brigida Fava Ghisilieri Tanari e la figlia Augusta, Letizia Murat Pepoli e la figlia Carolina, Maria Malvezzi Hercolani, Maria Teresa Serego Alighieri ... tutta la storia del Risorgimento bolognese è fortemente influenzata dalle donne che animarono i colti salotti dove si incontravano i pensatori e i cospiratori. Madri energiche che educarono i propri figli nel mito della patria unita e libera dall'invasore, regalando all'Italia personalità importanti della politica postunitaria. Donne coraggiose che non si risparmiarono neanche negli scontri armati, costruendo barricate e soccorrendo i feriti. Invisi alla polizia austriaca, che ne controllò le mosse, seppero destreggiarsi negli intrighi e facilitare la fuga degli uomini coinvolti nei moti e ricercati.



**Luogo di ritrovo:** fontana del Nettuno  
(lato del Palazzo Comunale sotto la  
finestra con le aquile) Piazza Nettuno



**Partenza**  
ore 15,30



**Difficoltà**  
facile



**Durata**  
3 km  
2 ore

## Bologna e i suoi profumi

### A spasso con i sensi e la memoria

### A cura di Smell Festival Internazionale dell'Olfatto

E' un'occasione per visitare la città usando un organo di senso poco esercitato eppure importantissimo: l'olfatto. Associare un momento di vita a un odore significa fissarlo per sempre nell'archivio dei nostri ricordi. Ecco perché una passeggiata olfattiva nel cuore di Bologna può diventare un'esperienza davvero memorabile. Il percorso proposto si sviluppa nel centro storico seguendo le tracce odorose che uniscono il passato al presente. Le piante aromatiche dei primi botanici, gli alambicchi e gli esperimenti degli alchimisti, le ricette degli speziali per arrivare alla gioia estetizzante della Belle Epoque e ai piaceri della buona tavola. Il percorso prevede vere e proprie esperienze sensoriali con essenze e profumi selezionati per l'occasione.



**Luogo di ritrovo:** Biblioteca Salaborsa  
Piazza Nettuno 3 davanti al Bar Laganà  
al piano terra



**Partenza**  
ore 15.30



**Difficoltà**  
facile



**Durata**  
1 km  
1 ore e 15

## Tour lungo la via d'Acqua della Ghisiliera: storia e vita di un inconsueto paesaggio urbano

### A cura di Architetti di Strada ed EticaLame

L'itinerario si snoda in luoghi nascosti, di Notevole suggestione, che coniugano la bellezza del paesaggio urbano, dei manufatti idraulici, degli spazi e delle architetture con la cura e la presenza attiva di socialità vissute e praticate. La presenza di sedi associative e centri sociali offre l'opportunità di soffermarsi ad ascoltare racconti ed esperienze. Il segno storico della via d'acqua conduce, attraverso gli insediamenti più recenti, le architetture storiche e i lembi residui del paesaggio della campagna tradizionale bolognese, fino a lambire importanti aree in corso di trasformazione, in luoghi dove la città futura prende forma. Una tappa del tour consentirà ai partecipanti di preparare e assaggiare alcune ricette tradizionali proposte dalle guide.



**Luogo di ritrovo**  
"Ex Lavanderia", Via Zanardi 226  
(angolo via Agucchi)



**Partenza**  
ore 15.30



**Difficoltà**  
facile



**Durata**  
4 km  
3 ore



## Se tu non piangi quando questo vedi I grandi Compianti bolognesi

### A cura del Centro Studi per la Cultura popolare

Visita ai grandi Compianti in terracotta, espressioni della pietà confraternitale bolognese, ed esempi di una precisa iconografia ispirata alle sacre rappresentazioni. Essi si trovano, concentrati nel centro storico, nella chiesa cattedrale di San Pietro, nella basilica di San Petronio, nel santuario di Santa Maria della Vita. Furono realizzati in un breve spazio temporale, tra la fine del XV sec. e la prima metà del XVI, e si devono rispettivamente a Alfonso Lombardi, a Vincenzo Onofri, a Niccolò dell'Arca.



**Luogo di ritrovo:** Davanti  
al Santuario di Santa Maria  
della Vita, via Clavature 10



**Partenza**  
ore 16



**Difficoltà**  
facile



**Durata**  
0,5 km  
2 ore





## Bologna di Pasolini

### A cura della Cineteca di Bologna

Una passeggiata per scoprire luoghi della città che hanno avuto un significato particolare per Pier Paolo Pasolini, nato a Bologna quasi novant'anni fa.

L'intento non è solo quello di ripercorrere i luoghi in cui Pasolini ha vissuto o si è formato, ma anche quelli che rappresentano motivi di ispirazione per la sua poesia e per il suo cinema. Dal Portico dei Servi, in cui gira l'Edipo Re, alla Libreria Nanni, nel cosiddetto Portico della Morte (il più bel ricordo di Bologna), fino all'attuale sede del Centro Studi/Archivio P.P. Pasolini in cui sono conservati i documenti originali relativi alle sue opere cinematografiche: le foto di scena, le sceneggiature, i ritagli stampa, oltreché rari documenti audiovisivi, di cui saranno mostrati alcuni estratti.



**Luogo di ritrovo**  
Chiesa dei Servi  
Strada Maggiore 43



**Partenza**  
ore 16



**Difficoltà**  
facile



**Durata**  
3,5 km  
2 ore



## Una famiglia gentile al tempo delle Torri: I Prendiparte

### A cura della Torre Prendiparte

Il percorso inizia alla base della Torre degli Asinelli e prosegue alla ricerca di alcune delle Torri minori fino a giungere alla Torre Prendiparte.

La salita sulla Prendiparte è un'imperdibile emozione, un excursus nel passato, un arrampicarsi per i muri della storia, fra scale ardite e provvidenziali corrimano di robusta corda, per ammirare la Suite, le Prigioni e la Terrazza sul centro storico di Bologna, a 60 metri d'altezza, dove si branderà sui tetti della Città. Accompagnerà il gruppo Roberto Colombari, noto scrittore di romanzi storici ed esperto della Storia della città che illustrerà, con curiosità ed approfondimenti, ciò che resta dei fasti medievali legati alle Famiglie Gentilizie ed alle loro fortezze.



**Luogo di ritrovo**  
Sotto la Torre degli Asinelli



**Partenza**  
1° gruppo ore 18  
2° gruppo ore 19.30



**Difficoltà**  
facile



**Durata**  
0,5 km  
1 ora e 30

**BOLOGNA**  
Sabato 29

## Il passo dei poeti

### A cura del Centro di Poesia Contemporanea dell'Università di Bologna

Il percorso si sviluppa toccando i luoghi più significativi per la storia della poesia a Bologna: le due Torri, alle quali Dante dedicò il suo primo sonetto, la casa in via Santo Stefano dove per un periodo visse Giacomo Leopardi, casa Carducci, Piazza Aldrovandi, luogo poetico di Umberto Saba e Piazza San Salvatore, dove fu letta pubblicamente per la seconda volta la Commedia dantesca. L'itinerario sarà guidato dal poeta Davide Rondoni, accompagnato dalla musica della Street Band e impreziosito dalle letture di alcune poesie nelle varie tappe. Convivialità col brindisi finale.



**Luogo di ritrovo**  
Sotto le Due Torri



**Partenza**  
ore 20.30



**Difficoltà**  
facile



**Durata**  
5 km  
2 ore e 30



## SpeleoAposa

### A cura di Vitruvio

Visita-avventura sotterranea che parte dal Serraglio di viale Panzacchi, vicino al parcheggio della Staveco. Si avverte subito il senso d'avventura, scendendo la scala a pioli per raggiungere il corso d'acqua. Una volta sotto, stivali ai piedi e torcia alla mano, il pubblico viene condotto attraverso il sentiero sotterraneo apprendendo curiosità storiche e attingendo al sapere sulle caratteristiche ambientali e alla tecnica degli esperti presenti. Tra un racconto e un altro, il gruppo taglia, completamente sotto terra, il centro città da parte a parte. Si raggiunge prima piazza Minghetti, poi piazza San Martino, fino a "riveder le stelle" in viale Vicini all'altezza dell'autostazione.

**Note:** Ai partecipanti è richiesto di presentarsi muniti di stivali di gomma, guanti leggeri (da lavoro) una torcia elettrica e una giacca leggera impermeabile.



**Luogo di ritrovo**  
Serraglio dell'Aposa  
di Viale Panzacchi  
angolo Via Rubbiani



**Partenza**  
ore 20.30



**Difficoltà**  
facile



**Durata**  
3 km  
2 ore e 30



**BOLOGNA**  
Sabato 29



## 164 gradini sui tetti di Bologna

### A cura di Genus Bononiae | Musei nella Città

Cari amanti del trekking, gambe in spalla e occhi ben aperti durante questa speciale “arrampicata” all’interno di Palazzo Fava. 164 gli scalini da percorrere per vivere un’esperienza unica. Per la prima volta (e solo per voi!) sarà visitabile in notturna la specola che si affaccia sui tetti di Bologna regalando un panorama inedito. Scalino dopo scalino, una guida vi accompagnerà alla scoperta della storia del Palazzo, recentemente restaurato dopo anni di abbandono. Raggiunto l’agognato traguardo, ad aspettarvi lo spettacolo delle mille luci della città sotto il cielo stellato.



**Luogo di ritrovo**  
Palazzo Fava via Manzoni 2



**Partenza**  
dalle ore 22  
(previsti 8 gruppi)



**Difficoltà**  
facile



**Durata**  
164 gradini  
15 minuti



**Domenica**  
**30**  
**Ottobre**

**Visite guidate**  
**a Bologna**





## Un filo verde per la città: di giardino in giardino tra Porta Lama e la Funivia

### A cura della Consulta Escursionismo di Bologna - Club Alpino Italiano

Da Porta Lama alla Grada, da Parco Melloni alla Funivia lungo il canale di Reno fino a Porta Saragozza. L'equilibrio tra il verde e l'edificato a Bologna è stato garantito per secoli da cortili privati, orti conventuali e giardini universitari. Alla fine dell'800 è cominciata una progressiva erosione degli spazi verdi, solo parzialmente compensata dall'apertura al pubblico della Montagnola e dei Giardini Margherita. Negli anni 70, l'amministrazione coltivò l'ambizione di creare gradualmente un unico sistema ecologico urbano attraverso la realizzazione di progetti di verde pubblico ritenuti strategici; questa politica ha portato alla creazione di oasi verdi nel tessuto cittadino che danno respiro e riposo, ospitando specie vegetali anche preziose.



**Luogo di ritrovo**  
Porta Lama



**Partenza**  
ore 8.30



**Difficoltà**  
facile



**Durata**  
8 km  
5 ore



## Anello del Parco della Chiusa

### A cura della Consulta Escursionismo di Bologna - Percorsi di Pace

L'itinerario si svolge per gran parte all'interno del Parco della Chiusa, più noto come Parco Talon, con un percorso ad anello, alla scoperta di aree boscate e percorsi storici.

Il Parco è costituito da quanto rimane dei possedimenti dei marchesi Sampieri Talon che, dal '600, costruirono ville e parco nei terreni di loro proprietà.

Il parco ha conosciuto momenti di grande splendore mondano, in particolare nel '700; dal 1975 è di proprietà comunale ed è stato aperto al pubblico; ancora oggi è possibile immaginare gli antichi fasti nobiliari.

Durante il percorso è prevista una sosta all'azienda agricola Casa Margherita che si trova all'interno del parco con possibilità di spuntino (a pagamento) e di conoscenza dell'esperienza dell'orto bio-dinamico condiviso.



**Luogo di ritrovo:** Casalecchio di Reno davanti alla Casa per l'Ambiente Via Panoramica n. 24



**Partenza**  
ore 9



**Difficoltà**  
facile



**Durata**  
6 km  
4 ore



## Da Porta Galliera a S. Michele in Bosco, alla ricerca di aspetti urbani meno noti

A cura della Consulta Escursionismo di Bologna - Touring Club Italiano  
e Club Alpino Italiano

Via Galliera, caratterizzata dall'eleganza dei portici e di alcuni palazzi, negozi storici, chiese di antica fondazione, è una splendida alternativa all'affollata via Indipendenza, per andare a piedi dalla stazione al centro. Il percorso, incrociata via Montegrappa, proseguirà attraverso il Palazzo Comunale, via Val d'Aposa, S. Paolo Maggiore fino alla chiesa di S. Domenico della quale si ammireranno la facciata e le absidi. Si giungerà infine a S. Michele in Bosco, dove si potrà ammirare una dei più bei panorami di Bologna.



**Luogo di ritrovo**  
Porta Galliera (giardino verso  
Piazza XX Settembre)



**Partenza**  
ore 9



**Difficoltà**  
facile



**Durata**  
4 km  
3 ore e 30



## Sentieri di fede e di memoria

A cura degli Amici delle vie d'acqua e dei sotterranei di Bologna  
in collaborazione con AIGAE Associazione Italiana Guide Ambientali  
Escursionistiche

Dall'Arco del Meloncello si percorre il portico di San Luca, opera grandiosa e corale costruita fra il 1674 e il 1739 per permettere ai bolognesi e ai pellegrini di venerare tutto l'anno l'immagine della Madonna di San Luca. Negli anni '44-'45, le arcate che sorreggono il portico hanno ospitato centinaia di famiglie sfollate dalla città a causa della guerra. Attraverso via dei Bregoli si raggiunge Parco ex-Talon, dove sono visibili i rifugi in roccia costruiti per proteggere i civili; si arriva quindi alla Chiesa di Casalecchio e si ritorna costeggiando il canale del Reno. Dalla ex-Filanda si entra nel Parco Zanardi e percorrendo la pista ciclabile che corre fra canale e muro perimetrale della Certosa, si ritorna al Meloncello.



**Luogo di ritrovo** Via de Coubertin  
angolo via Saragozza



**Partenza**  
1° gruppo ore 9.15  
2° gruppo ore 15



**Difficoltà**  
facile



**Durata**  
11 km  
3 ore e 30



**BOLOGNA**  
Domenica 30



## Nordic walking sotto i portici

Alla riscoperta dei portici di Bologna utilizzando la tecnica del Nordic Walking

### A cura di AppeninoSlow

L'itinerario parte da Piazza Maggiore e raggiunge il Santuario di San Luca, uno dei luoghi più cari ai bolognesi e si svolge tutto sotto il porticato di San Luca, lungo circa 4 km, a partire da Porta Saragozza.

Durante l'escursione sarà possibile perfezionare la tecnica con i consigli della guida. Il rientro sarà per la stessa strada ma in discesa!

**Note:** consigliato a chi pratica già Nordic Walking. Per chi non possiede i bastoncini da nordic walking, è possibile noleggiarli presso la guida telefonando alcuni giorni prima al n° 339 1181536, dopo essersi regolarmente prenotati al percorso.



**Luogo di ritrovo**  
Fontana del Nettuno  
Piazza Nettuno



**Partenza**  
ore 9.30



**Difficoltà**  
facile



**Durata**  
10 km  
4 ore



## San Michele in Bosco, parco di Forte Bandiera e Cenobio di San Vittore

### A cura della Consulta Escursionismo di Bologna - Gruppo Trekking Cral Poste

L'itinerario (sentiero CAI 902) risale le valli del torrente Aposa e del suo affluente rio Costarella, tagliando le pendici di Monte San Vittore e del colle di Barbiano. Collega il Parco di San Michele in Bosco con quello di Forte Bandiera. Dal Giardino Remo Scoto in via Codivilla, si entra nel parco e si sale allo storico belvedere di San Michele in Bosco sulla città. Attraverso gli Istituti Ortopedici Rizzoli si raggiunge via San Vittore e si prosegue per via della Fratta sino all'incrocio con via di Barbiano; si giunge quindi a Forte Bandiera. Si visitano San Michele in Bosco e l'antico Cenobio di San Vittore.



**Luogo di ritrovo**  
Via Codivilla 1, presso l'ingresso  
dei giardini Remo Scoto



**Partenza**  
ore 9.30



**Difficoltà**  
facile



**Durata**  
4 km  
3 ore e 30

## 2,7 Km di cultura a spasso per la città di Bologna

### A cura di Genus Bononiae | Musei nella Città

Un percorso un po' tortuoso che dai colli vi condurrà a luoghi inediti nel cuore della città. Mettete scarpe comode e sulle spalle uno zaino: questo ve lo forniremo noi con tutto il necessario per affrontare il viaggio.

Si parte da San Michele in Bosco che domina Bologna dall'alto per raggiungere, attraverso le vie del centro, San Colombano, alla scoperta dei meandri dei suoi sotterranei riemersi durante i recenti lavori di restauro. Dalle scricchiolanti scale dell'antica cripta si risale lungo quelle più impervie di Palazzo Fava fino a raggiungere la specola, punto panoramico con vista a 360° sui tetti di Bologna. E alla fine, per ripagarvi di tanta fatica, il punto di 'spugnaggio' con ristoro e un omaggio, allestito per l'occasione.



**Luogo di ritrovo**  
Piazzale di San Michele  
in Bosco



**Partenza**  
1° gruppo ore 10  
2° gruppo ore 14.30



**Difficoltà**  
media/alta



**Durata**  
2,7 km  
2 ore e 30



## Alla scoperta di Bologna dal colle di San Michele in Bosco

### Attività didattica e di animazione

### A cura di Genus Bononiae | Musei nella Città

Cosa sono tutte quelle torri e quei campanili che si vedono dal Colle di San Michele in Bosco? E quali sono le chiese e i palazzi più lunghi di Bologna? Percorso ludico-didattico che vedrà coinvolti bambini e ragazzi alla scoperta di Bologna e del suo panorama. Il programma prevede una fase di gioco nella quale i bambini saranno invitati a individuare i monumenti più rappresentativi della città e a 'ritrovarli' nella Manica Lunga di San Michele in Bosco. Scopriranno così che nel lunghissimo corridoio dell'ex convento sono riportate le lunghezze degli edifici più importanti della nostra città. L'attività comprende una visita al parco e termina con un laboratorio didattico finale.

**Note:** i genitori che partecipano al percorso 2,7 km di cultura a spasso per Bologna che parte da San Michele in Bosco possono lasciare i bambini al laboratorio. L'accesso al laboratorio è consentito anche ai bambini dei partecipanti ad altri percorsi del Trekking Urbano.



**Luogo di ritrovo**  
Piazzale di San Michele  
in Bosco



**Partenza**  
1° gruppo ore 10  
2° gruppo ore 14.30



**Difficoltà**  
bambini  
tra i 6 e 10 anni



**Durata**  
2 ore e 30



**BOLOGNA**  
Domenica 30

## Le pietre di Bologna

### A cura del Museo di Mineralogia dell'Università di Bologna

La pietra più diffusa in città, per le costruzioni di un certo pregio dal XIII sec. all'inizio del XX, è stata l'arenaria dal tipico colore giallo ocra.

Il percorso parte dalla visita alla collezione rocce del Museo e continua percorrendo via Zamboni ed altre laterali dove si possono ammirare e toccare con mano le belle lavorazioni e rendersi conto purtroppo, del degrado causato dall'inquinamento dell'ultimo secolo.

La passeggiata si conclude in piazza Maggiore alla ricerca della mattonella di Re Enzo nel Palazzo del Podestà e delle ammoniti nei gradini della Fontana del Nettuno e dell'Aquila di Michelangelo nella facciata del palazzo Comunale.



**Luogo di ritrovo**  
Museo di Mineralogia  
P.zza di Porta San Donato 1



**Partenza**  
ore 10



**Difficoltà**  
facile



**Durata**  
3 km  
3 ore

## Bologna città d'acqua

### A cura del Museo del Patrimonio Industriale

Fin dal XII secolo Bologna si dotò di un complesso sistema idraulico artificiale composto da chiuse, canali e chiaviche che distribuivano a rete l'acqua, prevalentemente utilizzata in città come fonte di energia per il funzionamento di numerosi opifici. A valle del sistema, un porto canale, nei pressi dell'attuale via Don Minzoni, ed un canale navigabile, il Navile, consentivano il collegamento con il Po e da qui con il grande porto di Venezia, garantendo un continuo traffico di merci e passeggeri. Il percorso vuole riscoprire la storia di Bologna, città d'acqua, partendo con una visita guidata all'interno del Museo del Patrimonio Industriale, per poi proseguire con un tragitto a piedi lungo il Canale Navile dal Sostegno del Battiferro fino al Sostegno di Corticella.



Percorso tradotto in Lingua dei Segni  
con la collaborazione delle allieve  
dei corsi LIS dell'Associazione LIS\_Learning



**Luogo di ritrovo**  
Museo del Patrimonio Industriale  
Via della Beverara 123



**Partenza**  
ore 10



**Difficoltà**  
facile



**Durata**  
3 km  
3 ore

## Camminata lungo il Paraporto Scaletta

### A cura del Consorzio della Chiusa di Casalecchio e del Canale di Reno

Poco a valle dell'antica Chiusa di Casalecchio, dalla quale ha origine il canale di Reno, si trovano i Paraporti Scaletta, Verocchio e San Luca: opere idrauliche utilizzabili come vere e proprie macchine capaci di pulire il canale, restituendo al fiume la ghiaia e la sabbia che, depositandosi, ridurrebbero la capacità dell'alveo. In un contesto che armonizza le opere dell'uomo all'ambiente naturale, si possono contemporaneamente individuare siti naturali e manufatti modernissimi come la passerella sul fiume, la Via Porrettana e la pista ciclo-pedonale che propone, con un utilizzo diverso, l'antica sede del trenino che collegava Bologna a Casalecchio.



**Luogo di ritrovo:** Casalecchio di Reno, Cancelli della Casa dei Ghiacci, via Canale



**Partenza**  
ore 10



**Difficoltà**  
facile



**Durata**  
1 km  
1 ora e 30



## Accadde a Bologna

### Eventi e fatti straordinari nella storia della nostra città nei secoli

#### A cura di Le Guide D'Arte

La visita di Carlo Magno in Santo Stefano e l'incoronazione di Carlo V in San Petronio, la prigionia di Re Enzo e la fuga dei Bentivoglio, la distruzione della Rocca di Galliera e la battaglia dell'agosto 1848, l'invasione delle truppe napoleoniche e la liberazione degli Alleati, il saluto di Hitler alla stazione e l'attentato a Mussolini: di questi e di innumerevoli altri avvenimenti, Bologna è testimone nel corso dei secoli. I luoghi più noti della nostra città non ospitano solo le ricorrenze collettive e i rituali della quotidianità, ma anche eventi clamorosi e straordinari della grande storia. L'itinerario rievoca i grandi accadimenti storici della nostra città attraverso i luoghi che ne furono testimoni.



**Luogo di ritrovo**  
Basilica di Santo Stefano  
Piazza Santo Stefano




**Partenza**  
ore 10



**Difficoltà**  
facile



**Durata**  
5 km  
2 ore e 30



**BOLOGNA**  
Domenica 30



## Comignoli a Bologna

La città vista dall'illustratrice Kitty Crowther

A cura di Hamelin Associazione Culturale

A partire dal lavoro realizzato dall'illustratrice belga Kitty Crowther, si compirà un percorso in alcuni luoghi della città, accompagnati da un libriccino guida tutto da colorare. I comignoli della città sono diventati dei veri e propri personaggi che ci invitano a guardare meglio i luoghi che ormai ci sembrano banali perché troppo visti, luoghi vecchi che attraversati diventano nuovi, angoli inaspettati, e soprattutto forme che sembrano creature che vegliano sulla vita di tutti i giorni. Nel dialogo fra le immagini disegnate, i luoghi fisici e il racconto della loro storia, si scatena un gioco di osservazione che porterà i bambini ad aguzzare il proprio sguardo e a rileggere la città con occhi completamente nuovi.



**Luogo di ritrovo**  
Fontana del Nettuno  
Piazza Nettuno



**Partenza**  
ore 10



**Difficoltà**  
bambini  
tra i 6 e 10 anni



**Durata**  
4,2 km  
2 ore



## L'antica cerchia dei Torresotti

A cura di GAIA Eventi

Intorno alla metà del XII secolo fu necessario proteggere i piccoli e numerosi borghi che erano sorti al di fuori delle antiche mura cittadine di selenite. Si iniziò quindi la costruzione della seconda cerchia, quella dei Torresotti che i bolognesi, ancor oggi, chiamano del 1000. Che cosa è rimasto di quelle antiche mura? Dove si ergevano esattamente? Storia, resti, curiosità, fatti e fattacci di una Bologna minore ma bellissima. Partendo da via Riva di Reno, dove si racconterà che cosa spinse i bolognesi ad iniziare la costruzione dell'antico manufatto, si percorreranno tutte le strade che hanno, via via, preso il posto del fossato e delle mura.



**Luogo di ritrovo**  
Via Riva di Reno  
angolo V. Marconi



**Partenza**  
1° gruppo ore 10  
2° gruppo ore 15.30



**Difficoltà**  
facile



**Durata**  
4 km  
3 ore



## 'aqevoth | תובקע

### Sulle antiche tracce degli ebrei a Bologna

#### A cura del Museo Ebraico di Bologna

Un itinerario per conoscere la storia dell'insediamento ebraico a Bologna, individuandone i luoghi, le vicende, i protagonisti. Un percorso affascinante, dal XVI secolo ad oggi, sulle tracce di questa presenza ben compenetrata nel tessuto sociale cittadino e che, nonostante periodi di elisione e di allontanamento, è ancora una tradizione viva e attuale.

Il percorso visiterà l'antico ghetto ebraico, Palazzo Bocchi in via Goito, il Lapidario presso il Museo Civico Medievale, la Sinagoga in via de' Gombruti, l'albergo Il Cappello Rosso e Casa Sforzo in Piazza S. Stefano.



**Luogo di ritrovo**  
Ingresso Museo Ebraico  
di Bologna, via Valdonica 1/2



**Partenza**  
1° gruppo ore 10.30  
2° gruppo ore 16



**Difficoltà**  
facile



**Durata**  
2 km  
2 ore e 30



## Una famiglia gentile al tempo delle Torri: I Prendiparte

#### A cura della Torre Prendiparte

Il percorso inizia alla base della Torre degli Asinelli e prosegue alla ricerca di alcune delle Torri minori fino a giungere alla Torre Prendiparte.

La salita sulla Prendiparte è un'imperdibile emozione, un excursus nel passato, un arrampicarsi per i muri della storia, fra scale ardite e providenziali corrimano di robusta corda, per ammirare la Suite, le Prigioni e la Terrazza sul centro storico di Bologna, a 60 metri d'altezza, dove si branderà sui tetti della Città. Accompagnerà il gruppo Roberto Colombari, noto scrittore di romanzi storici ed esperto della Storia della nostra città che illustrerà con curiosità ed approfondimenti ciò che resta dei fasti medievali legati alle Famiglie Gentilizie ed alle loro fortezze.



**Luogo di ritrovo**  
Sotto la Torre  
degli Asinelli



**Partenza**  
1° gruppo ore 14.30  
2° gruppo ore 16



**Difficoltà**  
facile



**Durata**  
0,5 km  
1 ora e 30





## Nordic Walking Ragazzi: alla scoperta della scienza in città

**A cura di Start-Laboratorio di Culture Creative | Fondazione Marino Golinelli  
e in collaborazione con Fondazione Villa Ghigi e Polisportiva Masi**

Alla partenza del percorso ti verranno dati i bastoncini e fornite alcune indicazioni sulla tecnica che potrai utilizzare nel cammino. E poi via, attraverso il centro storico, passando per Piazza Galvani, Via D'Azeglio, fino ad arrivare al centro del Parco della Villa. Lungo il percorso, sentirai storie di scienziati bolognesi e di scoperte che hanno dato lustro alla nostra città. Entrato nel parco, imparerai come riconosce un albero da un altro e quali animali popolano le nostre colline. All'arrivo, potrai partecipare ad un gioco a squadre, in cui mettere a frutto quanto hai visto, ascoltato e raccolto per la via.

**Note:** è necessario che i bambini siano accompagnati da un adulto.  
Munirsi di biglietto Atc per il ritorno.



**Luogo di ritrovo**  
Start Laboratorio di Culture Creative  
Piazza Re Enzo, ingresso da  
sotto il Voltone del Podestà



**Partenza**  
ore 14.30



**Difficoltà**  
bambini tra  
i 6 e 13 anni



**Durata**  
3 km / 2 ore di percorso  
+ 1 ora di gioco all'arrivo



## Le tracce del nostro passato italiano Storie, luoghi e monumenti della città postunitaria

**A cura del Museo Civico del Risorgimento**

Nel 1888, dopo quasi un trentennio di crescita lenta e graduale, con la celebrazione dell'VIII Centenario dell'Università e grazie al magistero letterario e civile di Giosuè Carducci, Bologna si candidava a ricoprire il ruolo di capitale culturale dell'Italia postunitaria.

Partendo da porta Galliera, epicentro delle lotte sostenute dai bolognesi per la loro libertà nel Medioevo come nel Risorgimento, il percorso si snoderà attraverso le strade e le piazze della città postunitaria, riscoprendo le tracce lasciate dalle "gloriose giornate" del 1888 - i quartieri universitari, i Giardini Margherita che furono sede dell'esposizione, il Monumento a Ugo Bassi - per terminare al Museo Civico del Risorgimento e al complesso monumentale dedicato a Carducci.



Percorso tradotto in Lingua dei Segni  
con la collaborazione delle allieve  
dei corsi LIS dell'Associazione LIS\_Learning



**Luogo di ritrovo**  
Porta Galliera  
Piazza XX Settembre



**Partenza**  
ore 15



**Difficoltà**  
facile



**Durata**  
7 km  
3 ore



## Bologna la verde

### Spazi-giardino dopo l'Unità d'Italia

#### A cura di Il Fuorinclasse

Secondo le nuove idee unitarie, la città deve essere abbellita e l'immagine ridisegnata per favorire le attività economiche, la viabilità e soprattutto per migliorare la qualità della vita dei suoi abitanti. Il verde così può essere visto come museo all'aperto. Il percorso inizia dalle piazze Minghetti e Cavour con le imponenti facciate degli edifici del nuovo centro finanziario, e prosegue lungo via Garibaldi, viale XII Giugno e porta Castiglione. Attraversando il giardino, chiamato all'inaugurazione nel 1879 Passeggio Regina Margherita, si possono ammirare alcune specie arboree particolari, per raggiungere poi piazza Carducci e concludere il trekking davanti al giardino e al monumento al poeta.



**Luogo di ritrovo**  
Davanti alla Cassa Di Risparmio  
Via Farini 22



**Partenza**  
ore 15



**Difficoltà**  
facile



**Durata**  
2 km  
3 ore



## Sulle vie della libertà

### Luoghi, personaggi, episodi della Bologna in guerra (1940-1945)

#### A cura di IBC Emilia Romagna

L'itinerario permette di conoscere luoghi, edifici e chiese dove negli anni '43-'45 si organizzò la rete di opposizione per ridare libertà e democrazia alla città.

Si parte da Piazza Maggiore e da palazzo d'Accursio per un percorso che porta a conoscere una pagina della storia recente di Bologna ma inserita in un tessuto urbanistico e nel cuore di edifici che hanno secoli di storia e che l'hanno resa famosa nel mondo. Si prosegue con l'Archiginnasio e la Sala anatomica, S. Domenico e la Basilica di Santo Stefano, S. Giovanni in Monte, l'Università, Piazza Verdi, il Ghetto ebraico, il Palazzo Arcivescovile, l'Hotel Baglioni, il Cantone dei Fiori, da cui partì il colpo che ferì Mussolini durante la sua visita in città, per giungere infine, in Piazza Nettuno.



**Luogo di ritrovo**  
Ingresso di Palazzo d'Accursio  
Piazza Maggiore 6



**Partenza**  
ore 15



**Difficoltà**  
facile



**Durata**  
5 km  
2 ore e 30





## Accadde a Bologna

Eventi e fatti straordinari nella storia della nostra città nei secoli

### A cura di Le Guide D'Arte

La visita di Carlo Magno in Santo Stefano e l'incoronazione di Carlo V in San Petronio, la prigionia di Re Enzo e la fuga dei Bentivoglio, la distruzione della Rocca di Galliera e la battaglia dell'agosto 1848, l'invasione delle truppe napoleoniche e la liberazione degli Alleati, il saluto di Hitler alla stazione e l'attentato a Mussolini: di questi e di innumerevoli altri avvenimenti Bologna è testimone nel corso dei secoli. I luoghi più noti della nostra città non ospitano solo le ricorrenze collettive e i rituali della quotidianità, ma anche eventi clamorosi e straordinari della grande storia. L'itinerario rievoca i grandi accadimenti storici della nostra città attraverso i luoghi che ne furono testimoni.



**Luogo di ritrovo**  
Basilica di Santo Stefano  
Piazza Santo Stefano



**Partenza**  
ore 15.30



**Difficoltà**  
facile



**Durata**  
5 km  
2 ore e 30



## Il Risorgimento fatto in casa: la storia nei salotti

### A cura di Didasco

Brigida Fava Ghisilieri Tanari e la figlia Augusta, Letizia Murat Pepoli e la figlia Carolina, Maria Malvezzi Hercolani, Maria Teresa Serego Alighieri ... tutta la storia del Risorgimento bolognese è fortemente influenzata dalle donne che animarono i colti salotti dove si incontravano i pensatori e i cospiratori. Madri energiche che educarono i propri figli nel mito della patria unita e libera dall'invasore, regalando all'Italia personalità importanti della politica post-unitaria. Donne coraggiose che non si risparmiarono neanche negli scontri armati, costruendo barricate e soccorrendo i feriti. Invisi alla polizia austriaca, che ne controllò le mosse, seppero destreggiarsi negli intrighi e facilitare la fuga degli uomini coinvolti nei moti e ricercati.



**Luogo di ritrovo:** Fontana del Nettuno  
(lato del Palazzo Comunale sotto la  
finestra con le aquile) Piazza Nettuno



**Partenza**  
ore 15.30



**Difficoltà**  
facile



**Durata**  
3 km  
2 ore

## Una domenica alla Manifattura delle Arti

A cura del MAMbo  
Museo d'Arte Moderna di Bologna e Cineteca di Bologna

La Manifattura delle Arti, luogo ricco di storia e di suggestioni, antico porto fluviale, oggi è il polo culturale contemporaneo della città dove convivono MAMbo - Museo d'Arte Moderna di Bologna, la Cineteca, la Salara e due sedi universitarie.

Un percorso per conoscere l'antica funzione industriale della zona e la specificità artistica delle sedi rinnovate, con particolare attenzione all'ex forno del pane - edificio che ospita il MAMbo - e alla biblioteca della Cineteca, famosa in tutto il mondo, con una visita speciale ai suoi archivi. Si termina con una breve proiezione di foto storiche dell'area.



**Luogo di ritrovo**  
MAMbo, via Don Minzoni 14



**Partenza**  
ore 16



**Difficoltà**  
facile



**Durata**  
1 km  
2 ore

## Se tu non piangi quando questo vedi

I grandi Compianti bolognesi

A cura del Centro Studi della Cultura Popolare

Visita ai grandi Compianti in terracotta, espressioni della pietà confraternitale bolognese, ed esempi di una precisa iconografia ispirata alle sacre rappresentazioni. Essi si trovano, concentrati nel centro storico, nella chiesa cattedrale di San Pietro, nella basilica di San Petronio, nel santuario di Santa Maria della Vita. Furono realizzati in un breve spazio temporale, tra la fine del XV sec. e la prima metà del XVI, e si devono rispettivamente ad Alfonso Lombardi, a Vincenzo Onofri, a Niccolò dell'Arca.



**Luogo di ritrovo**  
1° gruppo: Luogo di ritrovo davanti al Santuario  
Santa Maria della Vita, via Clavature 10  
2° gruppo: Luogo di ritrovo: davanti alla Cattedrale  
di San Pietro, via Indipendenza 7



**Partenza**  
ore 16



**Difficoltà**  
facile



**Durata**  
0,5 km  
2 ore



## Bologna a pie' di pagina

### A cura di Biblioteca Salaborsa e Centro Antartide

Il percorso partirà con Marcello Fois e Lorian Macchiavelli dalla piazza coperta della Salaborsa, biblioteca centrale di Bologna, per poi proseguire verso il Cassero, dove attenderà i partecipanti Alessandro Fullin. Si continuerà con le parole di Giampiero Rigosi alla biblioteca Borges del quartiere Porto per terminare a Villa Spada, dove la guida Danilo Masotti, autore del noto Blog "Spettro delle Bolognesità" e di diversi titoli sulla città di Bologna, concluderà con una chiusura a sorpresa. Per ogni tappa, racconti e reading degli scrittori faranno fare al pubblico la loro conoscenza e quella del luogo che li ospita.



**Luogo di ritrovo**  
Biblioteca Salaborsa  
Piazza Nettuno 3



**Partenza**  
ore 16.30



**Difficoltà**  
facile



**Durata**  
4 km  
3 ore



## Il passo dei poeti

### A cura del Centro di Poesia Contemporanea dell'Università di Bologna

Il percorso si sviluppa toccando i luoghi più significativi per la storia della poesia a Bologna: le due Torri, alle quali Dante dedicò il suo primo sonetto, la casa in via Santo Stefano dove per un periodo visse Giacomo Leopardi, casa Carducci, Piazza Aldrovandi, luogo poetico di Umberto Saba e Piazza San Salvatore, dove fu letta pubblicamente per la seconda volta la Commedia dantesca. L'itinerario sarà guidato dal poeta Davide Rondoni, accompagnato dalla musica della Street Band e impreziosito dalle letture di alcune poesie nelle varie tappe. Convivialità col brindisi finale.



**Luogo di ritrovo**  
Sotto le Due Torri



**Partenza**  
ore 18.30



**Difficoltà**  
facile



**Durata**  
5 km  
2 ore

Lunedì  
**31**  
Ottobre

Visite guidate  
a Bologna





## Un giardino nel centro storico

### Visita all'Orto Botanico

#### A cura dell'Orto Botanico dell'Università di Bologna

L'Orto Botanico dell'Università di Bologna, fondato nel 1568, è uno dei più antichi d'Italia. Sulla sua superficie, di circa due ettari, sono coltivati più di cinquemila esemplari di piante locali ed esotiche. All'interno dell'Orto si trovano tre serre visitabili: quella delle piante tropicali, quella con la collezione di piante grasse - una delle più ricche del nord Italia -, e una terza piccola serra dedicata alle piante carnivore. I settori all'aperto comprendono l'area delle piante officinali, il bosco-parco e le ricostruzioni di ambienti naturali. Le più recenti realizzazioni sono l'Orto dei Semplici, un modello di quello che fu il primo Orto fondato da Ulisse Aldrovandi, e il giardino roccioso.



Percorso tradotto in Lingua dei Segni  
con la collaborazione delle allieve  
dei corsi LIS dell'Associazione LIS\_Learning



**Luogo di ritrovo**  
Ingresso dell'Orto Botanico  
Via Inrnerio 42



**Partenza**  
1° turno ore 9  
2° turno ore 11



**Difficoltà**  
facile



**Durata**  
1 ora



## Parco del Pellegrino e Villa Spada

#### A cura della Consulta Escursionismo di Bologna - Trekking Italia

Il Parco del Pellegrino è veramente vicinissimo alla città. Ci si può arrivare a piedi dal Meloncello e ridiscendere su Villa Spada. Dal Parco si può ammirare una vista superba sulla città, una grandissima vallata con tanti alberi da frutto. Un piacevole luogo dove ritemperarsi con una breve pausa nella giornata. Anche Villa Spada è un bel giardino vicinissimo alla città il cui ingresso è da via Saragozza e custodisce un interessante, anche se piccolo, esempio di giardino all'italiana. I partecipanti verranno coinvolti in una esperienza di passeggiata sensoriale.

**Note:** munirsi di biglietto urbano ATC per il ritorno.



**Luogo di ritrovo**  
Presso il Bar Billy al Meloncello  
Via P. de Coubertin 1



**Partenza**  
ore 10



**Difficoltà**  
facile



**Durata**  
1,5 km  
2 ore



## Passeggiata lungo l'antico manufatto della Chiusa di Casalecchio di Reno

A cura del Consorzio della Chiusa di Casalecchio e del Canale di Reno

Itinerario suggestivo lungo il manufatto millenario della Chiusa di Casalecchio, unica opera idraulica al mondo ancora funzionante. Dopo aver percorso il viale alberato si perviene alla casa consorziale del custode (XIX secolo), in corrispondenza di un antico casotto idraulico e dello scaricatore di fondo denominato "Prato Piccolo". Nell'alveo del Fiume Reno, che scorre in aderenza al fabbricato, sono visibili i ruderi della chiusa in calce e pietra, costruita nel 1374. Detta Chiusa ebbe breve durata e pertanto fu costruita, 265 metri a monte, la Chiusa che attualmente si può visitare integra e tutt'ora efficiente. Il tour prosegue fino ad arrivare all'incile denominato "Boccaccio" all'origine del canale.



**Luogo di ritrovo**  
Casalecchio di Reno, Cancellò della Chiusa, via Porrettana 187



**Partenza**  
ore 10.30



**Difficoltà**  
facile



**Durata**  
1 km  
1 ora e 30



## Bologna e i suoi profumi

A spasso con i sensi e la memoria

A cura di Smell Festival Internazionale dell'Olfatto

È un'occasione per visitare la città usando un organo di senso poco esercitato eppure importantissimo: l'olfatto. Associare un momento di vita a un odore significa fissarlo per sempre nell'archivio dei nostri ricordi. Ecco perché una passeggiata olfattiva nel cuore di Bologna può diventare un'esperienza davvero memorabile. Il percorso proposto si sviluppa nel centro storico seguendo le tracce odorose che uniscono il passato al presente. Le piante aromatiche dei primi botanici, gli alambicchi e gli esperimenti degli alchimisti, le ricette degli speciali per arrivare alla gioia estetizzante della Belle Epoque e ai piaceri della buona tavola. Il percorso prevede vere e proprie esperienze sensoriali con essenze e profumi selezionati per l'occasione.



**Luogo di ritrovo**  
Davanti alla Biblioteca Salaborsa  
Piazza Nettuno 3



**Partenza**  
ore 11.30



**Difficoltà**  
facile



**Durata**  
1 km  
1 ora e 15





## Le tracce del nostro passato italiano

### Storie, luoghi e monumenti della città postunitaria

#### A cura del Museo Civico del Risorgimento

Nel 1888, dopo quasi un trentennio di crescita lenta e graduale, con la celebrazione dell'VIII Centenario dell'Università e grazie al magistero letterario e civile di Giosuè Carducci, Bologna si candidava a ricoprire il ruolo di capitale culturale dell'Italia postunitaria.

Partendo da porta Galliera, epicentro delle lotte sostenute dai bolognesi per la loro libertà nel Medioevo come nel Risorgimento, il percorso si snoderà attraverso le strade e le piazze della città postunitaria, riscoprendo le tracce lasciate dalle "gloriose giornate" del 1888 - i quartieri universitari, i Giardini Margherita che furono sede dell'esposizione, il Monumento a Ugo Bassi - per terminare al Museo Civico del Risorgimento e al complesso monumentale dedicato a Carducci.



Percorso tradotto in Lingua dei Segni  
con la collaborazione delle allieve  
dei corsi LIS dell'Associazione LIS\_Learning



**Luogo di ritrovo**  
Porta Galliera  
Piazza XX Settembre



**Partenza**  
ore 15



**Difficoltà**  
facile



**Durata**  
7 km  
3 ore



## Bologna la verde

### Spazi-giardino dopo l'Unità d'Italia

#### A cura di Il Fuorinclassa

Secondo le nuove idee unitarie, la città deve essere abbellita e l'immagine ridisegnata per favorire le attività economiche, la viabilità e soprattutto per migliorare la qualità della vita dei suoi abitanti. Il verde così può essere visto come museo all'aperto. Il percorso inizia dalle piazze Minghetti e Cavour con le imponenti facciate degli edifici del nuovo centro finanziario, e prosegue lungo via Garibaldi, viale XII Giugno e porta Castiglione. Attraversando il giardino, chiamato all'inaugurazione nel 1879 Passeggio Regina Margherita, si possono ammirare alcune specie arboree particolari, per raggiungere poi piazza Carducci e concludere il trekking davanti al giardino e al monumento al poeta.



**Luogo di ritrovo**  
Davanti alla Cassa Di Risparmio  
Via Farini 22



**Partenza**  
ore 15



**Difficoltà**  
facile



**Durata**  
2 km  
3 ore



## 'aqevoth | תובקע

### Sulle antiche tracce degli ebrei a Bologna

#### A cura del Museo Ebraico di Bologna

Un itinerario per conoscere la storia dell'insediamento ebraico a Bologna, individuandone i luoghi, le vicende, i protagonisti. Un percorso affascinante, dal XVI secolo ad oggi, sulle tracce di questa presenza ben compenetrata nel tessuto sociale cittadino e che, nonostante periodi di elisione e di allontanamento, è ancora una tradizione viva e attuale.

Il percorso visiterà l'antico ghetto ebraico, Palazzo Bocchi in via Goito, il Lapidario presso il Museo Civico Medievale, la Sinagoga in via de' Gombruti, l'albergo Il Cappello Rosso e Casa Sforzo in Piazza S. Stefano.



**Luogo di ritrovo**  
Ingresso Museo Ebraico  
di Bologna, via Valdonica 112



**Partenza**  
ore 15.30



**Difficoltà**  
facile



**Durata**  
2 km  
2 ore e 30



## Il Risorgimento fatto in casa: la storia nei salotti

#### A cura di Didasco

Brigida Fava Ghisilieri Tanari e la figlia Augusta, Letizia Murat Pepoli e la figlia Carolina, Maria Malvezzi Hercolani, Maria Teresa Serego Alighieri ... tutta la storia del Risorgimento bolognese è fortemente influenzata dalle donne che animarono i colti salotti dove si incontravano i pensatori e i cospiratori. Madri energiche che educarono i propri figli nel mito della patria unita e libera dall'invasore, regalando all'Italia personalità importanti della politica post-unitaria. Donne coraggiose non si risparmiarono neanche negli scontri armati, costruendo barricate e soccorrendo i feriti. Invisi alla polizia austriaca, che ne controllò le mosse, seppero destreggiarsi negli intrighi e facilitare la fuga degli uomini coinvolti nei moti e ricercati.



**Luogo di ritrovo:** Fontana del Nettuno  
(lato del Palazzo Comunale sotto la  
finestra con le aquile) Piazza Nettuno



**Partenza**  
ore 15.30



**Difficoltà**  
facile



**Durata**  
3 km  
2 ore



**Sabato**  
**29**  
**Ottobre**

**Visite guidate**  
**in provincia**



## A Castel del Rio, borgo rinascimentale, tra ricordi di guerra, antichi camminamenti e scenari naturali

A cura del Comune di Castel del Rio e STAI Società Turismo Area Imolese

Trekking tra scenari naturali e luoghi d'interesse storico, tra cui Palazzo Alidosi, il ponte Alidosi, i ruderi del Castellaccio di Cantagallo, il fiume Santerno. Un percorso per scoprire i misteri della Linea Gotica e le curiosità legate al "Marrone" IGP di Castel del Rio. L'itinerario proposto si snoda lungo la Valle del fiume Santerno in zona Castel del Rio ed offre visite d'interesse storico-ambientale. Domenica 30 ottobre è inoltre in programma a Castel del Rio la Sagra del "Marrone" IGP, il consueto appuntamento dedicato al prodotto tipico che prevede stand gastronomici, mostre, degustazioni e gare a tema.

### PRENOTAZIONI

Entro 26/10/11 presso la STAI, al n. 0542 25413 o all'indirizzo [stai@stai.it](mailto:stai@stai.it)

Trasporto, assicurazione, biglietti d'ingresso ai musei (Museo della Guerra e del Castagno 2 \ a persona), eventuali pasti sono a carico dei partecipanti. In caso di maltempo la visita rimandata a data da destinarsi.



#### Luogo di ritrovo

Castel del Rio - Sede della Pro Loco  
Alidosiana c/o Palazzo Alidosi  
Piazza Repubblica, 96



**Partenza**  
ore 10



**Difficoltà**  
media



**Durata**  
5 km  
2 ore



## Da Colle Ameno (Sasso Marconi) a Piazza Maggiore

A cura di AppenninoSlow

Un vero trekking alla scoperta di monumenti, di storia, ma anche un ambiente particolare che troviamo lungo le rive del Reno.

Si parte con la visita a Colle Ameno a Sasso Marconi ed una breve sosta al vicino Palazzo de' Rossi. Degno di nota anche il caratteristico ponte di Vizzano. Il percorso prosegue parallelo al fiume Reno. Superato il Parco di Villa Talon si inizia a salire lungo il sentiero di "Bregoli" che porta alla basilica della Beata Vergine di San Luca, luogo simbolo per la città di Bologna. Percorrendo l'antico porticato si scende verso la città fino a Porta Saragozza. Con altri 20 minuti di cammino si raggiunge Piazza Maggiore, cuore della città dove si ammirano la Basilica di San Petronio, il Palazzo del Podestà e la Fontana del Nettuno.

### PRENOTAZIONI

AppenninoSlow, tel. 051 6527743 - [info@appenninoslow.it](mailto:info@appenninoslow.it)



#### Luogo di ritrovo

Sasso Marconi  
parcheggio di Colle Ameno



**Partenza**  
ore 10.45



**Difficoltà**  
media



**Durata**  
15 km  
6 ore e 30



**PROVINCIA**  
Sabato 29



## Seguendo le Acque Alte

Trekking urbano lungo il canale della “bonifica” o Canale Collettore delle Acque Alte

A cura del Comune di San Giovanni in Persiceto

Il percorso intende ripercorrere le tappe della bonifica e dell’occupazione della pianura bolognese a partire dalle epoche più antiche fino ai giorni nostri. Un emozionante viaggio lungo l’argine per conoscere la storia e le vicende della bonifica con particolare attenzione ai mulini, ai canali sotterranei e alle leggende ad essi legati fino all’attuale assetto del territorio e del sistema di regimazione delle acque. La giornata si conclude con la visita alla mostra “AQUAE – la gestione dell’acqua oltre l’Unità d’Italia nella pianura emiliana” presso la Chiesa di Sant’Apollinare a San Giovanni in Persiceto.

### PRENOTAZIONI

A partire dal 15 ottobre - Ufficio Relazioni con il Pubblico del Comune di San Giovanni in Persiceto, tel. 800069678 oppure segreteria del Museo Archeologico Ambientale, tel. 051 6871757



**Luogo di ritrovo**  
San Giovanni in Persiceto  
Piazzale Accatà, via Cento



**Partenza**  
ore 14.30



**Difficoltà**  
facile



**Durata**  
5 km  
3 ore e 30

**PROVINCIA**  
Sabato 29

**Domenica**  
**30**  
**Ottobre**

**Visite guidate**  
**in provincia**





## Vergato, Monte Pero e Cereglio

### Sentiero panoramico tra trincee e antichi borghi

#### A cura del Comune di Vergato

Da Vergato, con il suo antico Palazzo Comunale, attraverso un sentiero panoramico, si raggiunge Monte Pero (759 m). Questo luogo fu un avamposto della linea gotica e sono ancora visibili manufatti bellici difensivi. Si prosegue per Cereglio e Suzzano, borgo dalle tipiche case in arenaria. Non lontano sgorga, dai tempi dei romani, la sorgente Cerelia. Nel paese è prevista la sosta per il pranzo. Chi lo desidera, potrà usufruire di pranzo a prezzo fisso presso un'osteria locale (al momento della prenotazione della visita è possibile prenotare anche il pasto). Nel pomeriggio, il rientro a Vergato sarà lungo la valle del fiume Vergatello. Durante questo percorso saranno visibili peonie, querce e lecci (specie poco diffusa in Appennino).

#### PRENOTAZIONI E LOGISTICA

**Biblioteca di Vergato** 051-910559 / 051-6746725 / 334-1152800

Per informazioni sul percorso Mauro Ventura (Cai) 349-2991092



**Luogo di ritrovo**  
Vergato, Stazione ferroviaria  
Piazza Giovanni XXIII, 3



**Partenza**  
ore 9



**Difficoltà**  
media



**Durata**  
13 km  
6 ore

## Ville(ggiatura) a Zola Predosa.

### Dove andavano i bolognesi in vacanza?

#### A cura dell'Ufficio Informazione Accoglienza Turistica di Zola Predosa

Itinerario alla scoperta di due splendide testimonianze del periodo in cui Zola Predosa era meta di villeggiatura di importanti famiglie bolognesi: Palazzo Albergati e Villa Edvige Garagnani.

Il percorso partirà con una visita guidata alla settecentesca Villa Edvige Garagnani, classica dimora di villeggiatura, di cui sarà possibile ammirare gli affreschi della loggia passante e l'ampio parco esterno. Il percorso proseguirà lungo le sponde del torrente Lavino, con la visita guidata alle magnifiche stanze del maestoso Palazzo Albergati, una delle più originali opere architettoniche di tutto il Barocco Europeo. Al termine della visita sarà possibile partecipare al Brunch a cura della Tavola della Signoria.

#### PRENOTAZIONI

**Ufficio Informazione Accoglienza Turistica di Zola Predosa** - tel 051 752472 - 051 752838

Lunedì - Martedì - Mercoledì 9-13 e 14-18; Giovedì e Sabato 9-14; Venerdì 13-19



**Luogo di ritrovo**  
Zola Predosa, Villa Edvige  
Garagnani, via Masini 11



**Partenza**  
ore 9.30



**Difficoltà**  
facile



**Durata**  
2 km  
3 ore



## A Castel del Rio, borgo rinascimentale, tra ricordi di guerra, antichi camminamenti e scenari naturali

A cura del Comune di Castel del Rio e STAI Società Turismo Area Imolese

Trekking tra scenari naturali e luoghi d'interesse storico, tra cui Palazzo Alidosi, il ponte Alidosi, i ruderi del Castellaccio di Cantagallo, il fiume Santerno. Un percorso per scoprire i misteri della Linea Gotica e le curiosità legate al "Marrone" IGP di Castel del Rio. L'itinerario proposto si snoda lungo la Valle del fiume Santerno in zona Castel del Rio ed offre visite d'interesse storico-ambientale. Domenica 30 ottobre è inoltre in programma a Castel del Rio la Sagra del "Marrone" IGP, il consueto appuntamento dedicato al prodotto tipico che prevede stand gastronomici, mostre, degustazioni e gare a tema.

### PRENOTAZIONI

Entro 26/10/11 presso la STAI, al n. 0542 25413 o all'indirizzo [stai@stai.it](mailto:stai@stai.it)

Trasporto, assicurazione, biglietti d'ingresso ai musei (Museo della Guerra e del Castagno 2 \ a persona), eventuali pasti sono a carico dei partecipanti. In caso di maltempo la visita rimandata a data da destinarsi.



#### Luogo di ritrovo

Castel del Rio, Sede della Pro Loco  
Alidosiana c/o Palazzo Alidosi  
P.zza Repubblica 96



**Partenza**  
ore 10



**Difficoltà**  
media



**Durata**  
5 km  
2 ore



## Una domenica d'autunno tra Arte e Natura

A cura dell'Ufficio Informazione Accoglienza Turistica di Zola Predosa

Nell'area museale di Cà la Ghironda, le opere d'arte moderna di grandi artisti si fondono armoniosamente con piante e alberi, in un grande parco museo attraversato da un dedalo di sentieri. Il percorso si completerà con la visita alle opere dal cinquecento ai giorni nostri presenti nelle gallerie interne. Tutto attorno all'area museale il meraviglioso panorama delle colline zolesi in cui da secoli la natura dona all'uomo l'uva per i celebri vini DOC dei Colli Bolognesi, di cui si potranno scoprire i segreti della produzione facendo visita alla Cantina Lodi Corazza.

Al termine del percorso, i frutti della natura e dell'arte culinaria verranno celebrati con una degustazione di Mortadella, di cui Zola Predosa è Capitale Mondiale di produzione, e di Pignoletto.

### PRENOTAZIONI

Ufficio Informazione Accoglienza Turistica di Zola Predosa - tel 051 752472 - 051 752838

Lunedì - Martedì - Mercoledì 9-13 e 14-18; Giovedì e Sabato 9-14; Venerdì 13-19



#### Luogo di ritrovo

Ponte Ronca di Zola Predosa  
Azienda Lodi Corazza, via Risorgimento 223



**Partenza**  
ore 14.30



**Difficoltà**  
facile



**Durata**  
3 km  
3 ore



**PROVINCIA**  
Domenica 30

## **PRENOTAZIONI ALBERGHIERE**

### **Bologna Welcome**

Tel. +39 051 6583111

booking@helloworldbologna.it

## **MODALITÀ DI PRENOTAZIONE PERCORSI**

Partecipazione gratuita con **PRENOTAZIONE OBBLIGATORIA** fino ad esaurimento posti.

**Si prenota dal 19 al 25 ottobre**

online [www.trekkingurbanobologna.it](http://www.trekkingurbanobologna.it)

PER PRENOTARE I PERCORSI IN PROVINCIA  
SEGUIRE LE INDICAZIONI RIPORTATE ALL'INTERNO DEI SINGOLI PERCORSI.